

**Stadt Osterholz-Scharmbeck  
Samtgemeinde Hambergen  
Gemeinde Hambergen  
Gemeinde Vollersode  
Gemeinde Worpswede  
Gemeinde Lilienthal  
Gemeinde Ritterhude**

### **Gemeinsame Bekanntmachung**

#### **über die öffentliche Auslegung des Entwurfs der Sammelverordnung des Landkreises Osterholz über Natur- und Landschaftsschutzgebiete im Bereich „Hammeniederung“ und „Teufelsmoor“ nebst Begründung**

Gemäß § 14 Abs. 2 Nds. Ausführungsgesetz zum Bundesnaturschutzgesetz (NAGBNatSchG) wird hiermit die öffentliche Auslegung des Entwurfs der Sammelverordnung des Landkreises Osterholz über Natur- und Landschaftsschutzgebiete im Bereich „Hammeniederung“ und „Teufelsmoor“, bestehend aus Text und Karten nebst Begründung,

**in der Zeit vom 15.02. bis einschließlich 15.03.2016**

bekannt gemacht.

Der Entwurf sieht die Ausweisung von zwei Naturschutz- und drei Landschaftsschutzgebieten vor. Diese liegen teilweise in den Gebieten der Stadt Osterholz-Scharmbeck, der Samtgemeinde Hambergen, der Gemeinde Hambergen, der Gemeinde Vollersode, der Gemeinde Worpswede, der Gemeinde Lilienthal sowie der Gemeinde Ritterhude.

Die Schutzgebiete umfassen jeweils zu großen Teilen nördlich der Ritterhuder Schleuse und südlich der Teufelsmoorstraße (L 153) die untere Hammeniederung (einschließlich Pennigbütteler und Ahrensfelder Moor), nördlich der Teufelsmoorstraße (L 153) und westlich des Querdammes (K 30) die Hamme-Hochmoore einschließlich Beekniederung sowie nördlich der Teufelsmoorstraße (L 153) und östlich des Querdammes (K 30) die obere Hammeniederung (siehe Kartenausschnitt).

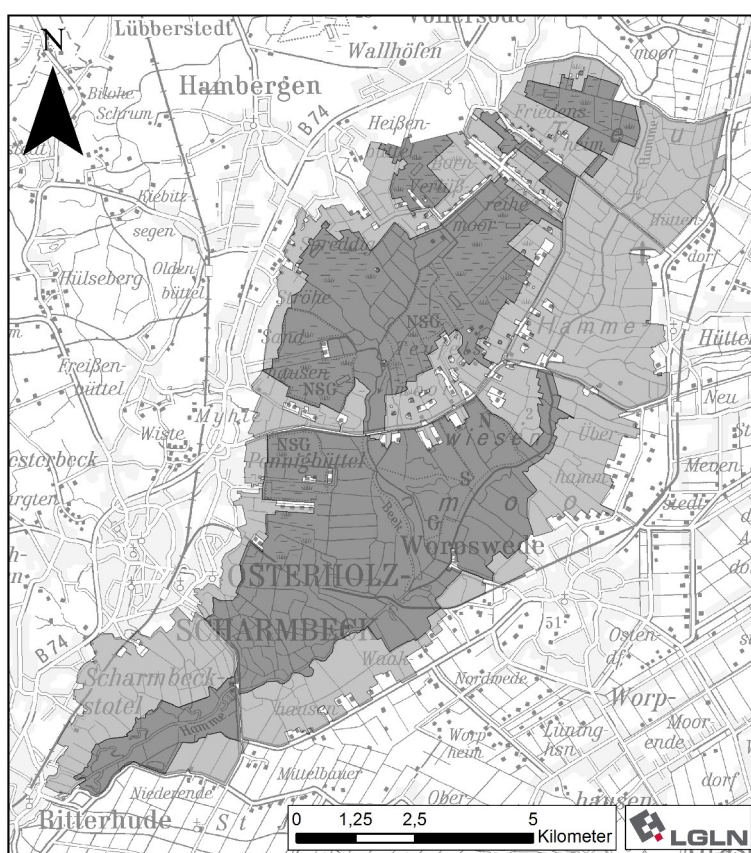
Die Unterlagen liegen in den Rathäusern der o.g. Kommunen zu jedermanns Einsichtnahme wie folgt aus:



- im Rathaus der Stadt Osterholz-Scharmbeck, Rathausstraße 1, 27711 Osterholz-Scharmbeck, Flur des Fachbereichs Stadtplanung und Bauen, 2. Obergeschoss, während der Dienstzeiten (montags 8:00 – 16:00 Uhr, dienstags und donnerstags 8:00 - 18:00 Uhr sowie mittwochs und freitags 8:00 – 12:00 Uhr);
- im Rathaus der Samtgemeinde Hambergen, Bremer Straße 2, 27729 Hambergen, Bauabteilung, Obergeschoss, Zimmer 2.17/2.18, während der Dienstzeiten (montags bis mittwochs 8:00 – 16:00 Uhr, donnerstags 8:00 – 18:00 Uhr und freitags 8:00 – 12:00 Uhr); auch für die Auslegung durch die Gemeinden Hambergen und Vollersode;
- im Rathaus der Gemeinde Worpswede, Bauernreihe 1, 27726 Worpswede, Zimmer 13, während der Öffnungszeiten (montags bis freitags 8:00 – 12:00 Uhr, donnerstags auch 14:00 – 18:00 Uhr);
- im Rathaus der Gemeinde Lilienthal, Klosterstraße 16, 28865 Lilienthal, Fachbereich III, Baudienste, Erdgeschoss, Zimmer 37, während der Dienstzeiten (montags 8:00 -12:30 Uhr, dienstags 8:00 – 18:00 Uhr, donnerstags 8:00 – 12:30 Uhr und 14:00 – 18:00 Uhr sowie freitags 8:00 – 12:30 Uhr) oder nach telefonischer Vereinbarung;
- im Rathaus der Gemeinde Ritterhude, Riesstraße 40, 27721 Ritterhude, Sachgebiet 30, Bau, Planung und Umwelt, 1. Obergeschoss, Zimmer 17, während der Dienstzeiten (montags bis freitags 8:30 – 12:00 Uhr, montags und dienstags 14:00 – 16:00 Uhr und donnerstags 14:00 – 18:00 Uhr);

Die Bekanntmachung ergeht mit dem Hinweis, dass jedermann während der Auslegungszeit bei der Stadt Osterholz-Scharmbeck, der Samtgemeinde Hambergen, der Gemeinde Hambergen, der Gemeinde Vollersode, der Gemeinde Wopswede, der Gemeinde Lilienthal, der Gemeinde Ritterhude oder beim Landkreis Osterholz, Untere Naturschutzbehörde, Am Osterholze 2 A, 27711 Osterholz-Scharmbeck, Bedenken und Anregungen vorbringen kann.

02.02.2016

Der Bürgermeister der Stadt Osterholz-Scharmbeck, gez. Torsten Rohde  
Der Samtgemeindebürgermeister der Samtgemeinde Hambergen, gez. Reinhard Kock  
Der Bürgermeister der Gemeinde Hambergen, gez. Gerd Brauns  
Die Bürgermeisterin der Gemeinde Vollersode, gez. Angela Greff  
Der Bürgermeister der Gemeinde Wopswede, gez. Stefan Schwenke  
Der Bürgermeister der Gemeinde Lilienthal, gez. Willy Hollatz  
Die Bürgermeisterin der Gemeinde Ritterhude, gez. Susanne Geils



-  geplante Naturschutzgebiete Hammeniederung u. Teufelsmoor
-  geplante Landschaftsschutzgebiete Hammeniederung, Teufelsmoor und Beekniederung