






# Gemeinde Worpswede

Bebauungsplan Nr. 69 "Campingplatz Waakhausen"  
und 17. Änderung des Flächennutzungsplanes



## Themenkarte

-  EU-FFH-Gebiet Nr. 33 (EU-Kennziffer DE 2718 - 332)  
"Schutzgebiete und avifaunistisch wertvolle Bereiche"
-  EU-Vogelschutzgebiet V 35 (EU-Kennziffer DE 2719 - 401)  
gleichzeitig Biotopkartierung des Landes
-  Avifaunistisch wertvoller Bereich für Gastvögel  
mit "offenem Status"
-  Avifaunistisch wertvoller Bereich für Brutvögel  
mit "offenem Status"
-  repräsentatives Naturschutzprojekt (GR-Projekt)
-  Grenze NSG Hammeniederung
-  Grenze LSG Hammeniederung

Kartengrundlage: DGK 5, Quelle: NLGL

Bremen, den 03.03.2017

instara

Vahrer Straße 180  
Tel.: (0421) 43 57 9-0  
Fax.: (0421) 45 46 84

28309 Bremen  
Internet: [www.instara.de](http://www.instara.de)  
E-Mail: [info@instara.de](mailto:info@instara.de)